

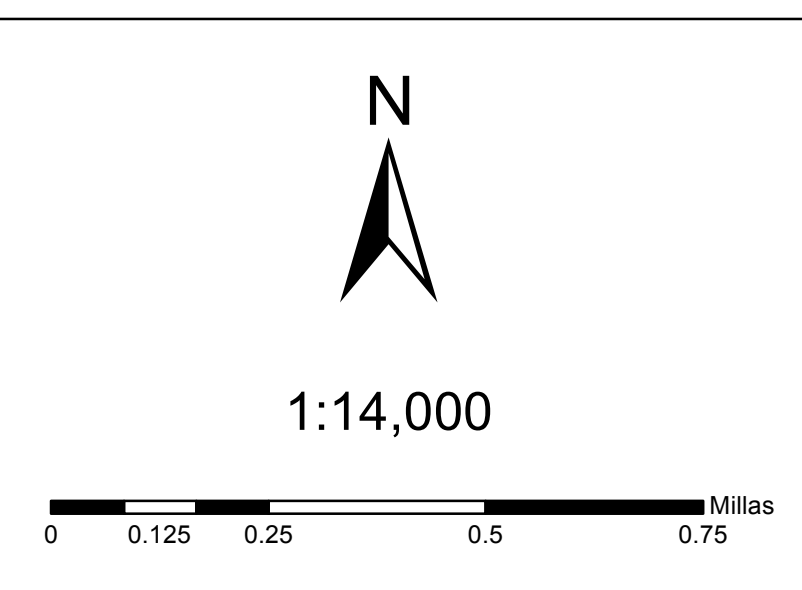


IRN 8/24/2016 SPCS PR & VI NAD83


Estado Libre Asociado de Puerto Rico
Oficina del Gobernador
Junta de Planificación



Mapa de calificación municipio de Toa Baja
Borrador Vista Pública



Calificación

A-P: Agrícola Productivo	DT-G: Dotacional General	PR: Preservación de Recursos
C-I: Comercial Intermedio	DT-P: Dotacional Parque	R-A: Residencial de Alta Densidad
C-L: Comercial Liviano	I-L: Industrial Liviano	R-G: Rural General
CR-H: Conservación de Recursos Históricos	I-P: Industrial Pesado	R-I: Residencial Intermedio
CR: Conservación de Recursos	PF: Propiedad Federal	RC-E: Recreación Comercial Extensa
CT-L: Comercial Turístico Liviano	PP: Playas Públicas	RC-M: Residencial Comercial Mixto
		SH: Sitio Histórico

Elemento Geográfico

Cuerpo de Agua	Sistema Vial
----------------	--------------

Red Vial

Autopista	Limite de Municipio
Red Primaria	Limite de Barrio
Red Primaria Urbana	Limite Zona Interés Turístico
Red Secundaria	
Red Terciaria	